

Matr. nr. 2i
Langø,
Stubberup.

STEMPELMÆRKE
AFD-KONTUR
KERTEMINDE



25.01.94 08:26
0000750.00
061319 SM 01

Kopi u.
Anmelder:
Landinspektørfirmaet
Riber Kristensen
Strandvejen 2
5300 Kerteminde

Deklaration.

Undertegnede ejer af matr. nr. 2i Langø, Stubberup, Svend Ekholm Christiansen, deklarerer herved for mig og efterfølgende ejere af ejendommen, at jeg giver offentligheden ret til færdsel til fods ad den på vedhæftede rids viste 1,00 m. brede sti langs skellet mod matr. nr. 2a smst. fra kommunevejen Langøvej til Lillestranden, dog således at færdsel med skydevåben ikke er tilladt.

Anlæg og fremtidig vedligeholdelse af stien er ejeren af matr. nr. 2i uvedkommende.

Påtaleretten tilkommer Kerteminde Byråd.

Nærværende deklARATION begæres tinglyst på matr. nr. 2i Langø, Stubberup, idet der med hensyn til de ejendommen påhvilende panthæftelser, servitutter og andre byrder henvises til ejendommens blad i tingbogen.

Langø, d. 25-12-1993


Svend Ekholm Christiansen

Teknisk Udvalg.

19 JAN. 1994

Byrådets samtykke i henhold til lov om planlægning § 42 til tinglysning af foranstående servitutter meddeles hermed, læst tilvejebringelse af en lokalplan ikke er påkrævet.


Præs.


Torben Andersen./ Erik Eriksen.

INDFØRT I DAGBOGEN
RETTEEN I NYBORG

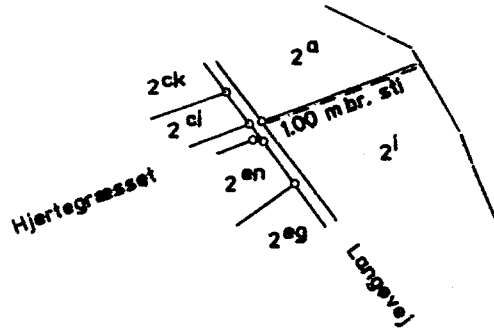
25.01.94 00890

Afdelingskontoret i Kerteminde
LYST


Inge Hansen
p.a.s.s.

1001

Justitsministeriets genpartikular



Lillestrand

Af matr. nr. 2ⁱ

Langø, Stubberup

Kerteminde Kommune

Fyns Amt

Udfærdiget til brug ved tinglysning

Kerteminde i december 1993

S. Riber Kristensen

S. Riber Kristensen
landinspektør

Målforshold 1:4000

Otto B. Wroblewski, Nytorv 19, 1450 København K

J. nr. 4103/93

A kort-genpart er nøjagtig genpart af det originale kort vedrørende ejendommen(e)

matr. nr.

19

Navn

d.

attesteres herved

Bestillingsformular

Y-1fløj